



Plano Especial de Emergência SANTIAGO 2017

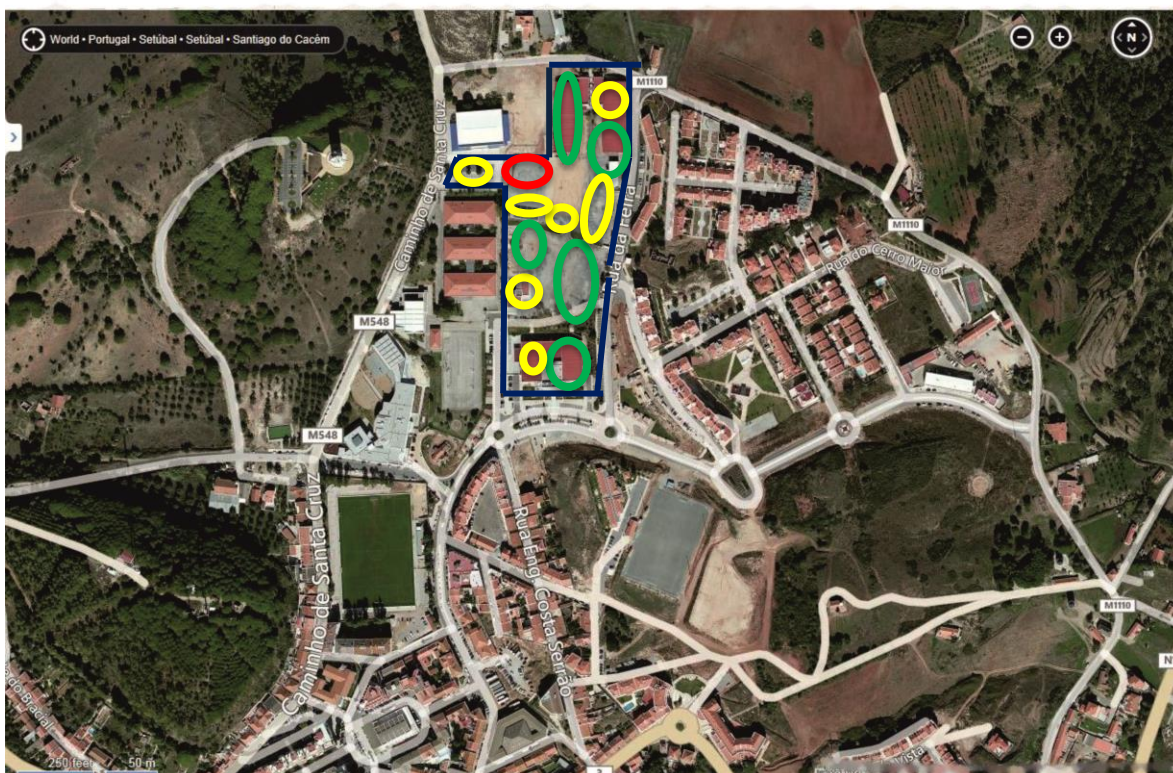


ANEXO 2-A

Versão:	Emissão:	PEE - Santiago 2017	Anexo 2-A	1
V	abril/2017			

ANEXO 2- A

Sectorização da Área de Risco : Ortofotomapa



Perímetro do Recinto da Feira

Zona de Risco Baixo (Expositores)

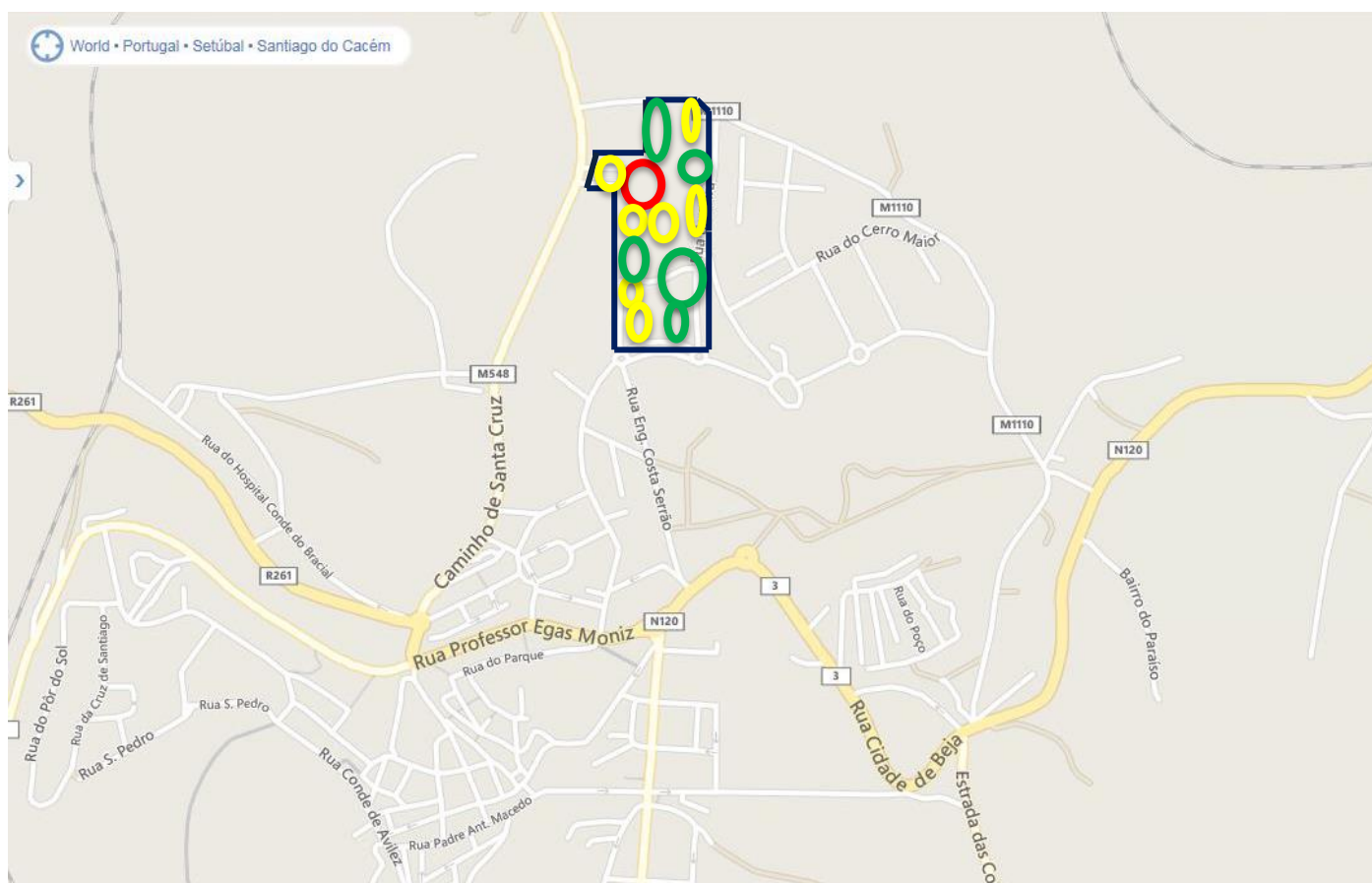
Zona de Risco Moderado- (Restaurantes e similares, divertimentos)

Zona de Risco Elevado (Concentração de Publico nos Espetáculos)




Versão: V	Emissão: abril/2017	PEE - Santiago 2017	Anexo 2-A	2
--------------	------------------------	---------------------	-----------	---

ANEXO 2- A

Sectorização : MAPA



— Perímetro do Recinto da Feira

-  Zona de Risco Baixo (Expositores)
-  Zona de Risco Moderado- (Restaurantes e similares, divertimentos)
-  Zona de Risco Elevado (Concentração de Publico nos Espetáculos)

Versão: V	Emissão: abril/2017	PEE - Santiago 2017	Anexo 2-A	3
--------------	------------------------	---------------------	-----------	---