




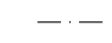







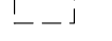



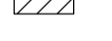




OCEANO ATLÂNTICO

Praia das Areias Brancas

300 m

200 m

LEGENDA

-  Acesso Viário Existente
-  Estacionamento Existente
-  Construções Existentes a Requalificar
-  Vedações Diversas
-  Limites de Cultura
-  Árvore Isolada
-  Arvoredo
-  Curva de Nivel Mestra
-  Passadiço Sobreelevado a Criar
-  Estacionamento a Criar
- E** - Equipamento
- AS** - Apoio de Praia Simples
-  Novas Construções
-  Construções a Demolir
-  Área Sujeta a Concessão
-  Área Vigiaada
-  Área de Toldos e Barracas
-  Área de Chapéus de Sol
-  Limite de Espriamento
-  Mastro da Bandeira Azul
-  Painéis de Informações
-  Equipamento de Vigilância

COORDENADAS RECTÂNGULARES
 Equidistância das Curvas de Nivel : 2m
 HAYFORD-GAUSS DATUM 1973
 MARÉGRAFO DE CASCAIS
 SISTEMA DE ORTOPROJECCÃO DIGITAL

INSTITUTO DA ÁGUA
 DIRECCÃO DE SERVIÇOS DE UTILIZAÇÕES DO DOMÍNIO HÍDRICO
 DIVISÃO DE ORDENAMENTO E PROTECCÃO
PLANO DE ORDENAMENTO
DA ORLA COSTEIRA SADO-SINES

fase	PLANO DE ORDENAMENTO	processo 439
designação	Plano de Praia Fonte do Cortiço	folha 13
validação	escala 1:2000	data DEZEMBRO 97