












☐ Aglomerados urbanos












- ☐
- Aglomerados urbanos

[] Limite da Área do Município [CAOP 2018]

-  Limite da Área do Município [CAOP 2018]
 Limite de Freguesia [CAOP 2018]
 Limite de Freguesia agregada [CAOP 2012.1]

-  Edificado
 Oceano
 Albufeira
 Lago/Lagoa/Açude
 Rio/Ribeira
 Curso de Água
 Charca de Curso de Água
 Adutora Sado-Morgavel
 Vértice Geodésico
 Curva de Nível (equidistância 10m)

Itinerário Principal [IP]

-  Itinerário Principal [IP]
 Itinerário Complementar [IC]
 Estrada Nacional [EN]
 Estrada Nacional Desclassificada [EN]
 Estrada Nacional Desclassificada sob Domínio Municipal [EN DM]
 Estrada Regional AE [ER]
 Estrada Regional [ER]
 Estrada Regional sob Domínio Municipal [ER DM]
 Estradas e Caminhos Municipais [EM] [CM]
 Vias Urbanas e Caminhos Rurais
 Rede Ferroviária

Rede Rodoviária prevista

- Rede Rodoviária prevista
- Rede Viária Proposta**
- Rede Rodoviária proposta

REDE VIÁRIA

