

## Regimes de Proteção

## Regimes de Proteção











## Área Terrestre

- SOLO URBANO**

- ☐
- Aglomerados urbanos

**BASE CARTOGRÁFICA**

- ### Rede Viária Existente

-  Itinerário Principal [IP]  
 Itinerário Complementar [IC]  
 Estrada Nacional [EN]  
 Estrada Nacional Desclassificada [EN]  
 Estrada Nacional Desclassificada sob Domínio Municipal [EN DM]  
 Estrada Regional AE [ER]  
 Estrada Regional [ER]  
 Estrada Regional sob Domínio Municipal [ER DM]  
 Estradas e Caminhos Municipais [EM] [CM]  
 Vias Urbanas e Caminhos Rurais  
 Rede Ferroviária

### Rede Viária Prevista

- 
- Rede Rodoviária prevista

### Rede Viária Proposta

- Rede Rodoviária proposta