












 Conflito Inferior 5 dB(A)

- ## ZONAMENTO ACÚSTICO

 Zona Sensível  
 Zona Mista  
 Zona Urbana Não Classificada - ZIL/ZAN  
 Zona Não Classificada

- ### BASE CARTOGRÁFICA

-  Limite da Área do Município [CAOP 2018]  
 Limite de Freguesia [CAOP 2018]  
 Limite de Freguesia agregada [CAOP 2012.1]

-  Edificado  
 Oceano  
 Albufeira  
 Lago/Lagoo/Açude  
 Rio/Ribeira  
 Curso de Água  
 Charca de Curso de Água  
 Adutora Sado-Morgavel  
 Vértice Geodésico  
 Curva de Nível (equidistância)

 Itinerário Principal [IP]  
 Itinerário Complementar [IC]  
 Estrada Nacional [EN]  
 Estrada Nacional Desclassificada [EN]  
 Estrada Nacional Desclassificada sob Domínio Municipal [EN DM]  
 Estrada Regional AE [ER]  
 Estrada Regional [ER]  
 Estrada Regional sob Domínio Municipal [ER DM]  
 Estradas e Caminhos Municipais [EM] [CM]  
 Vias Urbanas e Caminhos Rurais  
 Rede Ferroviária

 Rede Rodoviária prevista

A informação também constitui uma criação intelectual da MEC, titular dos direitos morais e patrimoniais desta criação, ao abrigo do disposto no artigo 17.º da Lei de Direitos de Autor e dos Direitos Conexos, não podendo ser reproduzida ou usada para qualquer propósito, a não ser o aqui indicado, sem prévia autorização.