





CONFLITO ACÚSTICO

- Conflito Inferior 5 dB(A)
- Conflito Igual ou Superior 5 dB(A)













ZONAMENTO ACÚSTICO

-  Zona Sensível
 Zona Mista
 Zona Urbana Não Classificada - ZIL/ZAM
 Zona Não Classificada









SOLO URBANO

- ☐
- Aglomerados urbanos

BASE CARTOGRÁFICA

-  Limite da Área do Município [CAOP 2008.0]
 Limite de Freguesia [CAOP 2008.0]
 Edificado
 Oceano
 Albufeira
 Lago/Lagoa/Açude
 Rio/Ribeira
 Curso de Água
 Charca de Curso de Água
 Adutora Sado-Morgavel
 Vértice Geodésico
 Curva de Nível (equidistância 10m)

Rede Viária Existente

-  Itinerário Principal [IP]
 Itinerário Complementar [IC]
 Estrada Nacional [EN]
 Estrada Regional [ER]
 Estrada Regional [ER]
 Estrada Desclassificada
 Estradas e Caminhos Municipais
 Vias Urbanas e Caminhos Rurais
 Rede Ferroviária

**REVISÃO DO PLANO DIRETOR MUNICIPAL
DE SANTIAGO DO CACÉM**

[illegible]