



Plano Especial de Emergência **SANTIAGO 2018**




ANEXO 2






Versão:	Emissão:	PEE - Santiago 2018	Anexo 2	1
VI	Maio/2018			

ANEXO 2

Sectorização : Ortofotomapa



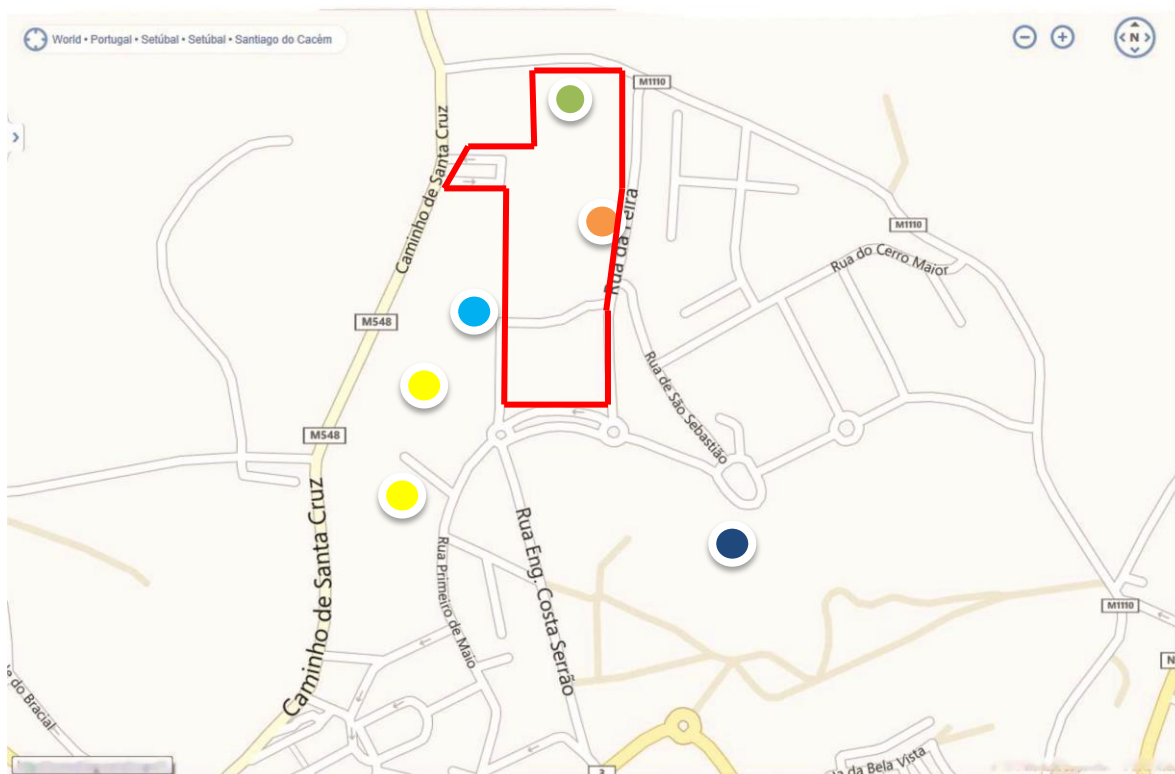
 **Perímetro do recinto da Feira**







-  **Posto de Coordenação do Evento (PCE) / Zonas de Reunião e todas estruturas de apoio (ZR)**
-  **Zona de Apoio (ZA)**  **Posto Médico Avançado (PMA-1)**  **Posto Médico Avançado (PMA-2)**
-  **Zona de Concentração e Reserva (ZCR)**

Versão: VI	Emissão: Maio/2018	PEE - Santiago 2018	Anexo 2	2
---------------	-----------------------	---------------------	---------	---

ANEXO 2

Sectorização : MAPA



-  **Perímetro do recinto da Feira**
-  **Posto de Coordenação do Evento (PCE) / Zonas de Reunião e todas estruturas de apoio (ZR)**
-  **Zona de Apoio (ZA)**  **Posto Médico Avançado (PMA-1)**  **Posto Médico Avançado (PMA-2)**
-  **Zona de Concentração e Reserva (ZCR)**

Versão: VI	Emissão: Maio/2018	PEE - Santiago 2018	Anexo 2	3
---------------	-----------------------	---------------------	---------	---