



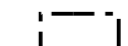

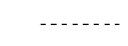
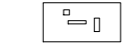











LEGENDA


-  PP Bescos - Área Total de Intervenção
-  PP Bescos - Área de Intervenção da Alteração


- Solo Urbano**
-  Perímetros Urbanos
 -  Aglomerados urbanos [PDM1993]

- Base Cartográfica**
-  Limite da Área do Município [CAOP 2018]
 -  Limite de Freguesia [CAOP 2018]
 -  Limite de Freguesia agregada [CAOP 2012.1]

-  Edificado
-  Oceano
-  Albufeira
-  Lago/Lagoa/Açude
-  Rio/Ribeira
-  Curso de Água
-  Charca de Curso de Água
-  Adutora Sado-Morgavel
-  Vértice Geodésico
-  Curva de Nivel (equidistância 10m)

- Rede Viária Existente**
-  Itinerário Principal [IP]
 -  Itinerário Complementar [IC]
 -  Estrada Nacional [EN]
 -  Estrada Nacional Desclassificada [EN]
 -  Estrada Nacional Desclassificada sob Domínio Municipal [EN DM]
 -  Estrada Regional AE [ER]
 -  Estrada Regional [ER]
 -  Estrada Regional sob Domínio Municipal [ER DM]
 -  Estradas e Caminhos Municipais [EM] [CM]
 -  Vias Urbanas e Caminhos Rurais
 -  Rede Ferroviária

- Rede Viária Prevista**
-  Rede Rodoviária prevista

- Rede Viária Proposta**
-  Rede Rodoviária proposta

PLANO DE PORMENOR DE BESCOS
1.ª Alteração

ÁREA DE INTERVENÇÃO (Planta)				
	- Cartografia de Referência 1:2000, 1:10000 e 5/95 atualizada, propriedade do IGP/CIMAL; - Inovação pelo IGP; - Sistema de Referência Hayford-Gauss, Datum 73 e Datum Altimétrico Nacional (Cascaes); - Cartografia 1:20000 e 1:10000 - Entidade Provedora Bonn Portugal, Junho 2008; - Série Cartográfica Oficial Carta de Portugal a escala 1:10000; - Transferido para o Sistema PT-MODEL TRS88 pelo Método de Cifras no formato NT-V2, com recurso a software de transformação D73_ETRS88, geo.gub. disponibilizado pela DGT; - Cartografia 5/95 atualizada - Entidade Provedora Bonn Portugal, Junho 2010.		escala gráfica 0 m 0 50 100	
	elaboração: CMSC	verificação: Câmara Municipal de Santiago do Cacém	escala: 1:2 000	n.º desenho data: 2022
coordenação: CMSC	elaboração: Câmara Municipal de Santiago do Cacém	verificação: Câmara Municipal de Santiago do Cacém	versão: junho de 2022	ficheiro

A informação cartográfica contém o nome, o desenho e o projeto de intervenção do CMSC. Todos os direitos reservados e patentes de direito próprio, em anexo ao disposto na alínea b) do n.º 1 do art. 16.º e do n.º 1 do art. 18.º do "Código do Direito de Autor e dos Direitos Conexos", são reservados e reproduzidos, usados para qualquer propósito a não ser o aqui referido, sem outra autorização.